



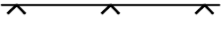
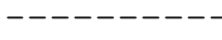



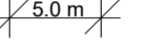


Teil F - Vorhaben- und Erschließungsplan



Legende

-  Umgriff des Vorhaben- und Erschließungsplans
-  Straßenverkehrsflächen öffentlich
-  Pflanzstreifen (5m)
-  Fläche für Batteriespeicheranlagen
-  Einzäunung
-  Wartungs- und Pflegeweg
-  Modultische
-  Trafostation
-  Batteriespeicher
-  Wechselrichter Speicher
- Eigenversorgungstrafo
-  Maßangabe in Metern, z.B. 5,0 m



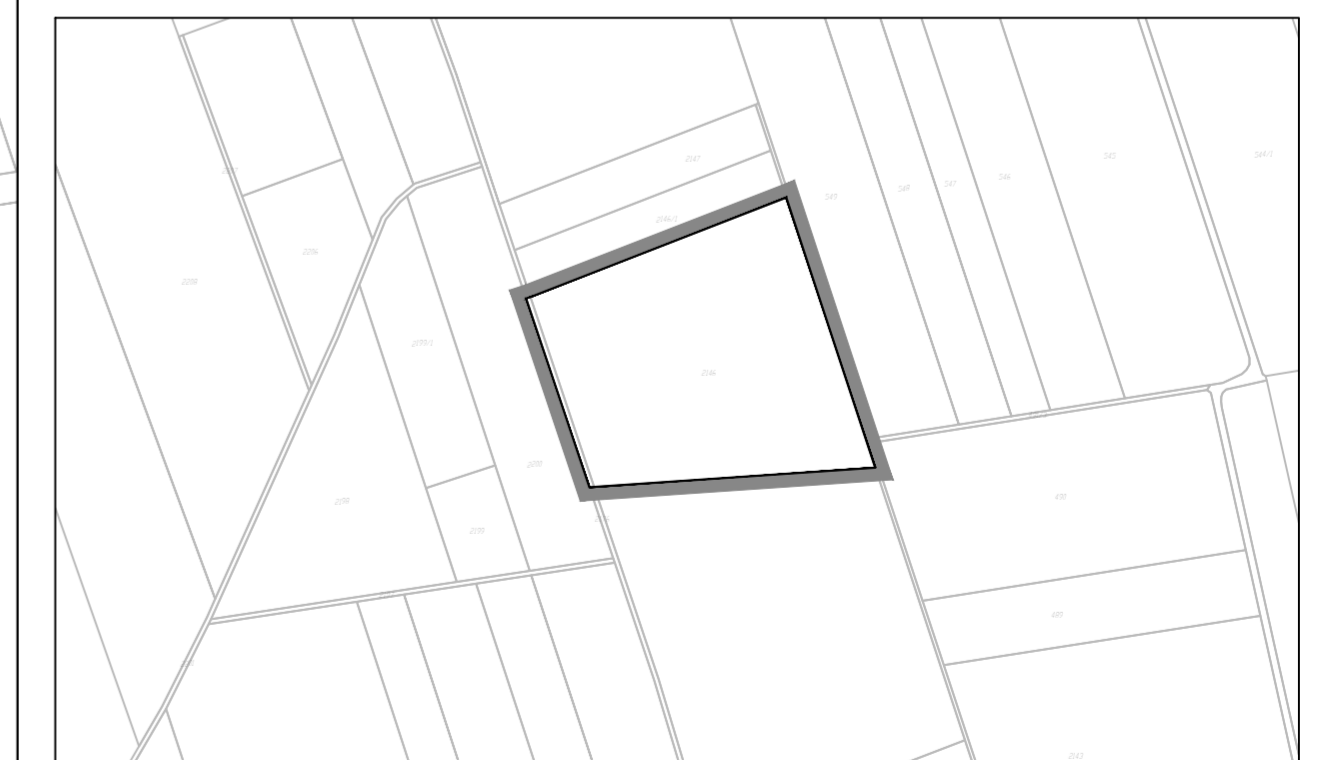
Gemeinde Pliening

Vorhabenbezogener Bebauungsplan für das "Sondergebiet Freiflächen-Photovoltaik-Anlage zwischen Pliening und Landsham-Moos"

Vorhabenbezogener Bebauungsplan nach § 12 Baugesetzbuch

Vorhabenträger:
 EBERwerk GmbH & Co. KG
 Am Schammacher Feld 47
 85567 Grafing

Teil F - Vorhaben- und Erschließungsplan
 von Teil A - F - Entwurf
 Fassung vom 26.03.2026

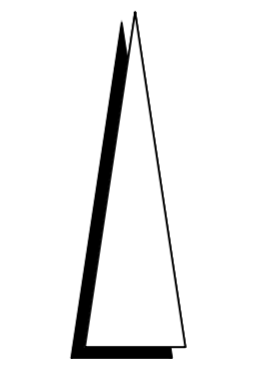


Lageplan ohne Maßstab

Erarbeitet für die Gemeinde Pliening von:

NRT Büro Dietmar Narr
 Landschaftsarchitekt & Stadtplaner
 Isarstraße 9 85417 Marzling
 Telefon: 08161-9 89 28-0
 Telefax: 08161-9 89 28-99
 Email: nrt@nrt-la.de
 Internet: www.nrt-la.de

Bürogemeinschaft
 Landschaftsarchitekten
 Stadtplaner Ingenieure



M 1 : 1.000